
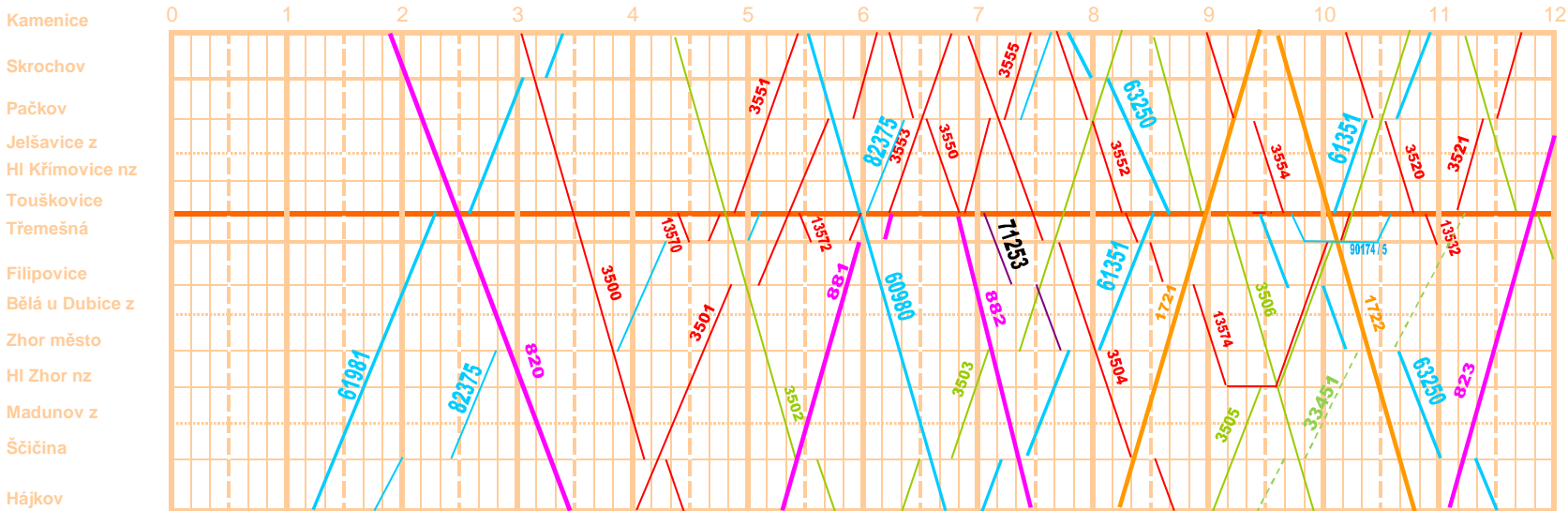
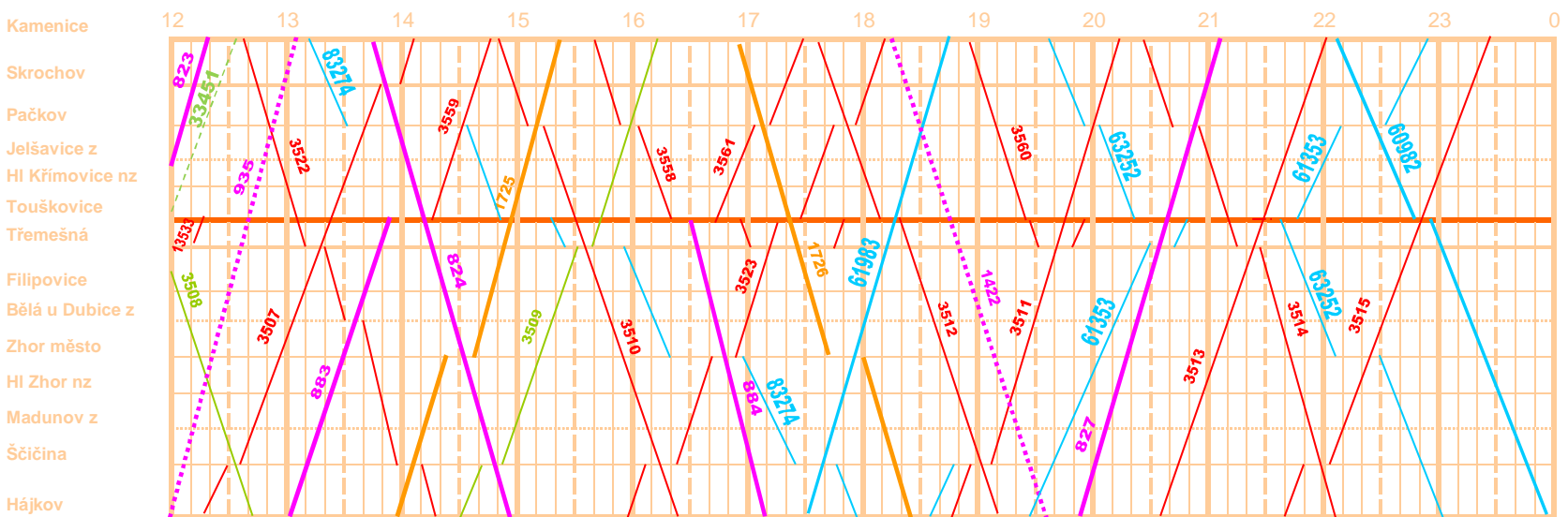


Epócha 	Platí od	ČESKOSLOVENSKÉ STATNÍ DRAHY		Jen pro služební potřebu	
název dopravní stanovišť a zastávek	VLAKY OSOBNÍ DOPRAVY:		VLAKY NÁKLADNÍ DOPRAVY:		VYSVĚTLIVKY:
	<ul style="list-style-type: none"> <li><span style="color: magenta;">—</span> = EC, IC, Ex, R</li> <li><span style="color: orange;">—</span> = Sp, Msp</li> <li><span style="color: green;">—</span> = Os</li> <li><span style="color: red;">—</span> = MOs</li> <li><span style="color: red;">- - -</span> = EMOs</li> <li><span style="color: black;">- - - - -</span> = rušící vlaky</li> </ul>	<ul style="list-style-type: none"> <li><span style="color: cyan;">—</span> = NEx, Rn, Sn</li> <li><span style="color: blue;">—</span> = ostatní</li> <li><span style="color: purple;">—</span> = Lv</li> <li><span style="color: blue;">- - -</span> = podle potřeby</li> <li><span style="color: red;">—</span> <span style="color: blue;">—</span> = končící nebo výchozí vlak</li> </ul>	<ul style="list-style-type: none"> <li>Výh = výhybna</li> <li>Hr = hradlo</li> <li>HI = hláska</li> <li>Odb = odbočka</li> <li>n = nákladiště</li> </ul>	<ul style="list-style-type: none"> <li>z = zastávka</li> <li>nz = nákladiště, zastávka</li> </ul>	VZDÁLENOSTI V KM
					<ul style="list-style-type: none"> <li>Kamenice - Hájkov: 51,2</li> <li>Kamenice - Touškovice: 19,9</li> <li>Touškovice - Hájkov: 31,3</li> </ul>

### Kamenice - Hájkov



274,1	6,1
280,2	4,8
285,0	4,2
289,2	2,3
291,5	3,9
294,0	2,5
299,2	5,2
302,8	3,6
307,1	4,3
310,2	3,1
314,5	4,3
319,1	4,6
325,3	6,2



274,1	6,1
280,2	4,8
285,0	4,2
289,2	2,3
291,5	3,9
294	2,5
299,2	5,2
302,8	3,6
307,1	4,3
310,2	3,1
314,5	4,3
319,1	4,6
325,3	6,2

